




- LEGENDA ČAR:
- HRANICE ZÁJMOVÉHO ÚZEMÍ (DOČASNÝ ZABOR)
 - VODÍ HLADINA TRVALÁ (KORYTO)
- LEGENDA PLOCH:
- PLOCHA ZAŘÍZENÍ STAVENÍ
 - PLOCHA MIMO ZÁJMOVÉ ÚZEMÍ
 - PLOCHA VÝHLEDU NÁPOJENÍ HAMERSKÉHO NÁHONU, TÓN
- LEGENDA DENDROLOGICKÉHO PRŮZKUMU
- POROSTY DO 40 m²
 - POROSTY NAD 40 m²
 - STROMY
- LEGENDA KÁCENÍ
- KÁCENÉ STROMY
 - KÁCENÉ POROSTY DO 40 m²
 - KÁCENÉ POROSTY NAD 40 m²
 - PROBÍRKA POROSTŮ NAD 40 m²
 - PONECHANÉ POROSTY NAD 40 m²
 - STROMY NEKÁCENÉ



POVODÍ MORAVY, s. p.
Dřevahská 11, 602 00, Brno

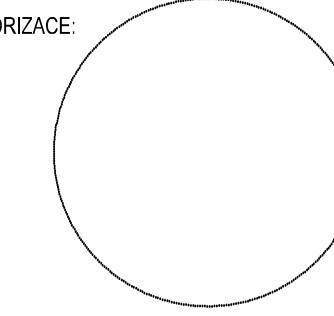



SDRUŽENÍ MORAVA-OLMOUC
DOPRAVOPROJEKT BRNO a.s.
Kounicova 271/13, 602 00 BRNO



HYCO PRO-ENT a.s.
Průmyslová 55, 01 02 BRATISLAVA

SO 05



ŘEŠITEL ATELIERU		ING. VLADIMÍR NAVRÁTIL		<div><div>DOPRAVOPROJEKT BRNO Kounicova 271/13, 602 00 BRNO</div></div>			
HLAVNÍ INŽENÝR PROJEKTU		ING. JOSEF KRČMÁŘIK					
ZODPOVĚDNÝ PROJEKTANT		ING. PETR HUŠÁK					
VYPRACOVAL		ING. PETR HUŠÁK					
KONTROLOVAL		ING. VLADIMÍR NAVRÁTIL					
NÁZEV AKCE		Morava, km 230,728-231,934- přírodní blízká PO na pravém břehu a napojení levobřežního ramene		DATUM	04/2024		
				FORMÁT	18xA4		
				MĚŘITKO	1:2000		
				Č. ZAKÁZKY	19-036		
				ÚČEL	DUSP		
PŘÍLOHA		PŘEHLEDNÁ SITUACE KÁCENÍ		Č. SOUPRAVY	Č. PŘÍLOHY		
					2		